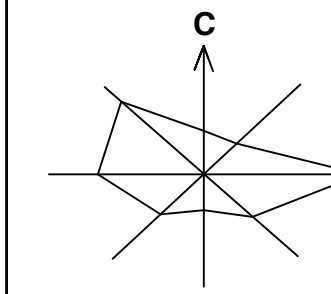
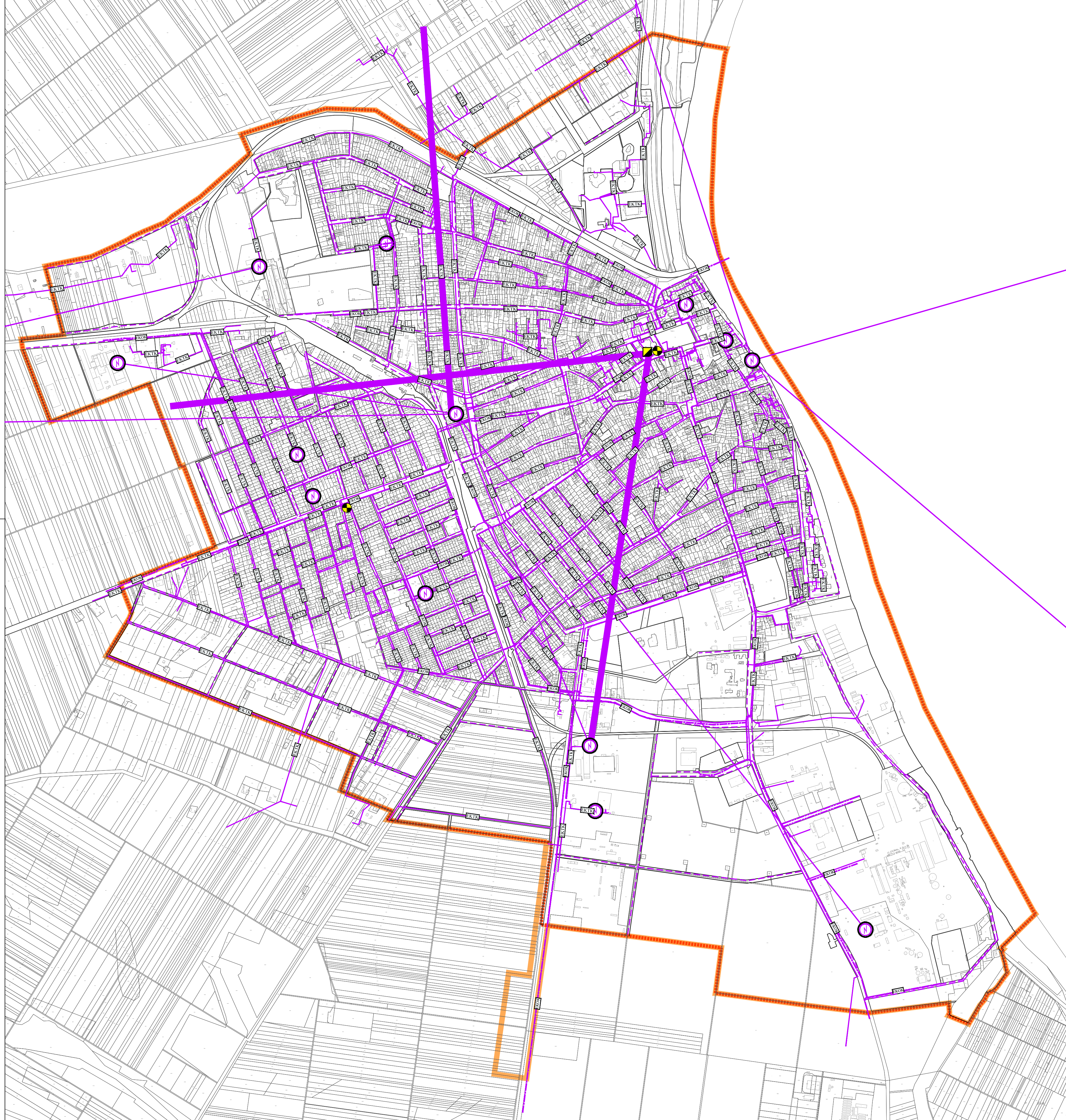


ПЛАН ГЕНЕРАЛНЕ РЕГУЛАЦИЈЕ НАСЕЉА СЕНТА















0 250 500 750 1000м

P=1:10000



ЕЛЕКТРОНСКА КОМУНИКАЦИОНА ИНФРАСТРУКТУРА

-  ЈЕДИНИЦА ПОШТАНСКЕ МРЕЖЕ - постојећа
-  ТЕЛЕФОНСКА ЦЕНТРАЛА - постојећа
-  ОПТИЧКИ КАБЛ - постојећи подземни
-  ОПТИЧКИ КАБЛ - планирани подземни
-  ТК ВОД - постојећи надземни/подземни
-  ТК ВОД - планирани надземни/подземни
-  БАЗНЕ РАДИО СТАНИЦЕ - постојеће
-  РАДИО - РЕЛЕЈНИ КОРИДОРИ - постојећи
-  ПЛАНИРАНА ГРАНИЦА ГРАЂЕВИНСКОГ ПОДРУЧЈА НАСЕЉА СЕНТА
-  ГРАНИЦА ОБУХВАТА ПЛАНА

НОСИЛАЦ ИЗРАДЕ ПЛАНА	 ОПШТИНА: СЕНТА	Печат и потпис:
ОБРАЂИВАЧ	 ЈП "ЗАВОД ЗА УРБАНИЗАМ ВОЈВОДИНЕ" ДИРЕКТОР: ПРЕДРАГ КНЕЖЕВИЋ, дипл.правник ПОМОЋНИК ДИРЕКТОРА: мр ВЛАДИМИР ПИХЛЕР, дипл.инж.арх.	Печат и потпис:
НАЗИВ ПЛАНА	ПЛАН ГЕНЕРАЛНЕ РЕГУЛАЦИЈЕ НАСЕЉА СЕНТА	
НАЗИВ КАРТЕ	ЕЛЕКТРОНСКА КОМУНИКАЦИОНА ИНФРАСТРУКТУРА	
ОДГОВОРНИ УРБАНИСТА	мр ВЛАДИМИР ПИХЛЕР, дипл.инж.арх.	Печат и потпис:
САРАДНИЦИ	ЗОРИЦА САНАДЕР, дипл.инж.електр. ДРАГАН МОРАЧА, грађ.техн.	
E- 2679	Размера: 1 : 10000	Датум: април 2021.
		Број листа: 2.8.